

*Писать про остров Кокос достаточно легко. Не нужно даже пытаться излагать свои впечатления. Достаточно изложить факты – опытный человек ухватит суть сразу, ну а новичку ехать на Кокос я в любом случае не посоветую.*

# КОКОС

## ИЛИ ОСТРОВ

### ПОДВОДНЫХ СОКРОВИЩ

#### **Остров**

Остров Кокос (Cocos Island) лежит в пятистах километрах к западу от тихоокеанского побережья Коста-Рики и примерно настолько же севернее экватора. Кокос (ударение на первом о) – остров небольшой, примерно 3 на 8 километров, но это только макушка огромной подводной горы, или, точнее, одиночного вулканического пика, прорезающего в этом месте километровую толщу Тихого океана. Дальше к югу еще на 500 километров, и еще чуть дальше на запад расположены знаменитые Галапагосские острова, которые, как и Кокос, входят в глобальную тихоокеанскую вулканическую зону со звучным названием Огненное Кольцо. Остров Кокос – это наиболее обособленный, наименее доступный и, безусловно, самый красивый национальный парк Коста-Рики. Крутые и неприступные скалистые берега острова изрезаны бесчислен-

ными водопадами, снизу омыты рьяной пеной океанского прибоя, а сверху укутаны такой же непроницаемой ядовито-зеленой пеной джунглей. Кокос является единственным островом в восточной части Тихого океана, который полностью покрыт тропическим ливневым лесом. Вершина острова вздымается на 600 метров над уровнем моря и постоянно затянута дождевыми облаками. Летом, в сезон дождей, здесь выпадает до метра осадков в месяц. Если Кинг-Конг где-то и живет, то живет он, конечно же, здесь, вдали от назойливых человеческих взглядов. Впрочем, удаленность острова не спасла его от пристального человеческого внимания. Скорее наоборот. История острова изобилует упоминаниями о пиратах и исследователях. Открытый в 1526 г. португальским капитаном Хуаном Кабезасом, уже к концу XVII века остров получил репутацию хранилища пиратских сокровищ, кото-


рая затем пополнялась все новыми легендами вплоть до начала XIX столетия. Огромное количество золота, добытого, а точнее награбленного испанцами в Новом Свете, хранилось на слабо охраняемых форпостах от Мексики до Чили. В ожидании отправки в Европу оно часто становилось добычей пиратов-буканьеров. Первая из множества известных легенд была связана с именем капитана Эдварда Дэвиса, захватившего и ограбившего в 1685 г. никарагуанский город Лейн и положившего начало пиратской традиции, продолжавшейся затем столетиями. Самый значительный клад, хранимый островом, легенда приписывает сокровищам города Лимы. Десятилетний запас добытого там золота был доверен в 1821 г. капитану Томпсону, с тем чтобы он переждал вдали от берегов приближение вражеского флота и затем передал сокровища испанской короне. Капитан доверия не

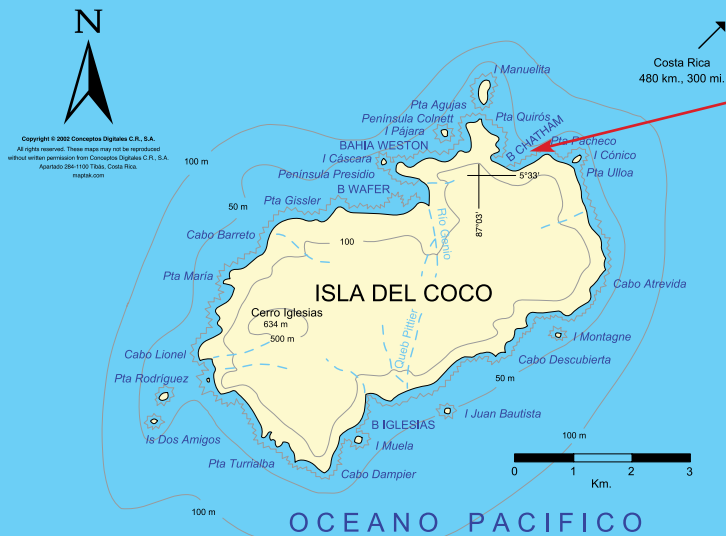
оправдал, и клад, оцениваемый сейчас примерно в 300 миллионов долларов, предположительно был спрятан на Кокосе. Последняя из известных пиратских историй датировалась 1865 годом, а затем наступила эра поиска сокровищ. Более 500 экспедиций разной степени оснащенности и одного – самого высшего – уровня энтузиазма повидал остров. Конец у всех этих попыток тоже был один. Кокос пиратское доверие оправдал и заветных кладов не выдал. Впрочем, романтическая аура Острова Сокровищ с тех пор вовсе не померкла. Начиная с классики Стивенсона и отнюдь не заканчивая выбором острова Спилбергом для съемок «Парка Юрского периода», Кокос в последнее время стал особенно популярен в мире дайвинга. И это справедливо. Ведь единственное сокровище, которым остров добродушно делится со всеми пришельцами, это несравненная красота и богатство его подводного мира.

По нынешним меркам остров Кокос исключительно изолирован. С 1978 г. он имеет статус национального парка Коста-Рики, и ступить на берег в одной из трех пригодных для высадки бухт можно только получив разрешение рейнджерской станции – единственного места пребывания человека на острове. Впрочем, высаживаться особо и некому. Охотники за сокровищами с некоторых пор поостыли. Для рыболовства воды Кокоса официально закрыты, и условно-регулярное сообщение с материком осуществляется силами всего трех дайв-ботов. Что же касается дайверов, то, отдав из своего отпуска более двух суток на утомительные морские переходы до острова и обратно, да еще столько же на перелет в Коста-Рику и пересадку на корабль, они предпочитают на месте заниматься своим делом – дайвингом. Тропический лес с не менее роскошными водопадами можно посмотреть и в континентальной Коста-Рике, а здесь, на острове, лучше смотреть то, чего нигде больше не встретишь. Что именно? В 1997 г. остров Кокос был включен в Список Всемирного наследия ЮНЕСКО. Решение было обосновано особыми условиями, которые этот остров представляет для крупных пелагических обитателей океана, в первую очередь акул.

#### Корабль

Из Коста-Рики на Кокос ходят три судна: Океанос, принадлежащий к знаменитой флотилии Aggressor, и два





Одна из последних экспедиций кладоискателей отправилась на Кокос летом 1962 года. На остров высадилась группа французов: спелеолог Робер Верн, журналист Жан Портелл и писатель Клод Шарлье. Они широко разрекламировали свои планы поисков пиратского золота, надеясь – если даже сокровищ не будет – на то, что гонорары за напечатанную о приключениях книгу, теле- и радиопередачи превысят расходы. Но судьба решила иначе... В тот момент, когда они осматривали выходящий в море грот в бухте Чатэм, неожиданно заглох мотор, а весла лежали на дне лодки, придавленные палаткой. Море было беспокойным, и набежавшая сбоку волна опрокинула лодку. Верна выбросило на скалы, а двух его друзей море не отпустило... Только через два месяца случайно проходившее судно сняло Верна с острова.

дайв-бота группы Sea Hunter. Все три судна приписаны к костариканскому порту Пунтаренас и имеют примерно одинаковые характеристики: это небольшие двухпалубные посудины длиной 30–35 метров, с водоизмещением 200–250 тонн и крейсерской скоростью до 10 узлов. Все технические данные кораблей в подробностях приведены на веб-сайтах компаний, а для читателя, не искушенного в жизни на борту (англ. live-aboard), я просто поясню: жить и нырять будете в умеренном комфорте со спартанским оттенком, впрочем, это если сравни-

вать с круизными лайнерами. А так – будет теплый душ в каюте и достаточно места для снаряжения, будет отличная кают-компания, да и сама компания подберется – расставаться не захочешь. Будет прекрасное питание, и каждый вечер, после ночного погружения, будет ужин с вином (крепкими напитками запасайтесь на свое усмотрение). Впрочем, настоящее чудо свершится, если еще и не будет качки. У берегов острова с волнением проблем нет – корабль всегда выбирает для стоянки подветренную сторону. Но вот если океан разыграется во время пе-

рехода... Мне трудно советовать, сам я не страдаю морской болезнью. Если же вы к ней склонны, то в моих советах не нуждается.

#### Организация погружений

Все погружения осуществляются с панг – надувных или пластиковых лодок с подвесными моторами. Ныряльщики на корабле до 20 человек у «Океаноса» или 14–18 у «Хантера». В первый же день народ разбивается на две постоянные команды, то есть на две панги – каждая панга берет 7–10 дайверов, плюс шкипер и дайв-гид. Обстановка душевная. Шкипер не



# GOOD TRAVEL

Вы мечтаете - Мы воплощаем в реальность!

## ГРУППОВЫЕ ДАЙВ-ТУРЫ

Бали-Комодо-Индонезия  
на судне Voyager  
21.07.07-30.07.07

Папуа - Новая Гвинея  
на судне Star Dancer  
13.09.07-23.09.07

Большой Барьерный риф-Австралия  
на судне Undersea Explorer  
05.01.08-11.01.08

Галапагосские острова-Эквадор  
на судне Sky Dancer  
31.08.08-07.09.08  
07.09.08-14.09.08

## ИНДИВИДУАЛЬНЫЕ ТУРЫ

Кокос, Мальдивы, Фиджи, Таити, Белизе и Утили


ООО «ГУД-ТРЕВЕЛ», WWW.GOOD-TRAVEL.RU DIVING@GOOD-TRAVEL.RU  
(812) 719-7828, (812) 719-6669



упустит случая прокатить с ветерком вдоль крутых прибрежных скал или подойти поближе к водопаду. Если вы достаточно хорошо ориентируетесь под водой, то дайв-гид на погружении излишней опекой доставать не станет. При наличии партнера вы вообще можете отделиться от группы и следовать по собственному маршруту. На многих погружениях разделение группы под водой на двойки и тройки было даже нормой. Распределившись по дайв-сайту, гораздо удобнее наблюдать крупных подводных обитателей – ваши пузыри не спугнут любимую акулу соседа. Ваш непокорный слуга вообще предпочитал болтаться на стороне в одиночку, хотя соло-дайвинг официально и не разрешался. В таких ситуациях обычно выручает ненавязчивая обработка дайв-гида с перечислением всей географии своих погружений и особенно – внимание, тонкость – подледных погружений в российских водоемах. На тропических парней это действует железобетонно.

Все погружения на корабле проводятся с найтроксом. Курс найтрокса можно взять тут же на борту за время перехода на Кокос. В принципе, можно нырять и на обычном воздухе, но вряд ли вы этого захотите. Фиксированная (100 долларов) доплата за найтрокс на «Агрессоре» при типичных глубинах в 30 метров фактически удвоит ваше драгоценное время погружений: ведь их будет по три каждый день плюс одно ночное каждую ночь, и ни от одного из них вы, конечно же, не откажетесь. На «Хантерах» найтрокс вообще входит в цену поездки. Идеальным в условиях Кокоса был бы ребризер – с ним можно ближе всего подойти к хаммерхедам. До последнего времени этот сервис предлагался на всех трех судах. Однако с прошлого года «Океанос» от обслуживания ребризеров отказался; «Хантер», кажется, еще поддерживает этот сервис, но аппарат вы должны привезти свой.

За время поездки вам обязательно предоставят возможность высадиться на остров и совершить небольшую прогулку. Если вы участвуете в короткой восьмидневной экспедиции, то экскурсия будет непродолжительной, чтобы не нарушать графика погружений. Бухта Чатэм, пляж, станция рейнджеров с небольшим музейчиком, натуральное хозяйство с пасущимися козами. Очень мило, но ради этого на другой конец света не ездят – разве что ноги на суше размять. Мне больше





всего понравился подвесной мост через ручей, собранный рейнджерами из конфискованных снастей – буйков и сеток. На 12-дневной поездке возможна однодневная экскурсия с походом в горы и к водопадам. Наверное, из девяти дней погружений кто-то смог бы одним днем и пожертвовать. Точно не я, и не на Кокосе. Здесь, по моему скромному мнению, нужно нырять до упора. Все уникальное на острове находится ниже уреза воды. А для джунглей лучше запланировать лишний день (да хоть неделю!) в окрестностях костариканской столицы Сан-Хосе.

#### **Дайвинг**

Умопомрачительный. Точка. Перевод строки.

На Кокос едут, чтобы поплавать с акулами-молотами. У меня нет ни малейшего желания пересказывать

разные теории и гипотезы, почему они пасутся там в **таком** количестве. Чтобы сделать свой выбор – ехать или не ехать, вам это не надо. Лучше примите к сведению такое вот косвенное обстоятельство. Когда после погружения на дайв-сайте Альсион гид спросил народ на панге: Куда угодно дальше? – все дружно закричали: Сюда-же и еще разок! С вами такое бывало? Скажите, где, – и я еду туда в следующий отпуск, а то после Кокоса просто не знаю, куда податься. Это, кстати, одна из причин, почему я (абсолютно всерьез!) не рекомендую ехать на Кокос новичкам. После этого острова все будет долго казаться мелковатым и пресноватым. Вот вам описания нескольких сайтов навскидку.

**Альсион (Alcione).** Макушка одиночной обособленной подводной го-

ры, расположенной примерно в миле от берега. Сильное течение. Верх горы, выходящий на глубину порядка 25–30 метров, изрезан каньонами, дальше склоны круто уходят вниз, в вечный полумрак. Армады молотов проплывают над головой, как эскадрильи бомбардировщиков в военной хронике. По каньону из бездонной синевы выплывают небольшие группы акул и молотки-одиночки. Всякие рифовые акулы, скаты, мурены и джеки на Альсионе будут позабыты как класс. Не до них будет, поверьте, когда на вас вплотную выйдет это четырех-пятиметровое чудо с глазами вразнос по обе стороны совершенно невообразимой головы. Какой там к шути молоток – только на бедность языка да на убожество фантазии можно списать такое грубое название. В действительности же причудливая



---

голова хаммерхеда представляет собой уникальный магнитолокатор, позволяющий этим животным ориентироваться по слабым магнитным силовым линиям, вмороженным в дно океана, и безошибочно находить на бескрайних подводных просторах магнитные аномалии вулканических пиков типа Кокоса.

**Грязная Скала (Dirty Rock).** Насчет грязи не знаю – не видел. По-моему, самое красивое место на свете. Подводный пик в полумиле от берега, лишь самой маковкой выходящий на поверхность. Рядом – одиночная полностью погруженная скала, отделенная от основного пика каналом глубиной примерно метров в пятьдесят, через который плавно шествуют молотки, скаты и прочие пелагические обитатели океана. Ребята со второй панги встретили здесь китовую акулу. Скалы буквально нафаршированы рифовой рыбой, а круговорот джеков в толще воды заставит вас потерять ориентацию при всплытии. Это какая-то бесконечная живая лента неисчислимого количества рыб, вьющаяся вокруг вас, уходящая в обе стороны, заслоняющая солнце и затмевающая разум. В хороводе джеков есть что-то магическое. Не увлекайтесь, следите за показаниями компьютера. На этом сайте я залез-таки в режим декомпрессии, а проходить ее на всплытии в голубой воде без каких бы то ни было ориентиров очень неприятно.

**Мануэлита (Manuelita Island).** У этого островка вы будете погружаться не один раз и, скорее всего, будете нырять здесь каждую ночь. Ночное погружение в прибрежных скалах Мануэлиты, кишаших белоперыми акулами, – это замечательная замена скучноватого ночного погружения на типичном дайв-сайте где-нибудь на Карибах. Здесь все будет набито действием, скучать не придется. Слово «кишит» просто идеально, как нельзя лучше передает атмосферу этого ночного погружения в акулье царство. Достаточно высветить фонарем какого-нибудь зазевавшегося снэппера или заспанного попугая под скалой – и начинается feeding frenzy – акулье сумасшествие. Днем здесь более спокойно, и погружения больше соответствуют идее релаксации. С внутренней, мелководной стороны Мануэлиты, обращенной к острову, есть даже коралловый сад из желтых и оранжевых твердых кораллов – несчастный пейзаж в этих водах. При этом и тут вы наверняка встретите





крупных пелагиков: молотов, галапагосских акул, мант, мраморных скатов. Перечисление, впрочем, абсолютно бессмысленно – никого здесь за хвост для вас не привязывали, просто воды Кокоса – это то самое место, где все эти животные постоянно обитают. Устройтесь поудобнее в скалах и наблюдайте. Только помните: если вы слишком долго наблюдаете за какой-нибудь живностью справа, значит, вы наверняка прозевали что-то интересное слева. Так уж тут жизнь устроена.

**Затонувшая Скала (Submerged Rock).** Сильное течение. Впрочем, на дайв-сайтах Кокоса это скорее правило, а не исключение. Здесь же течение запомнилось только потому, что как я ни старался, не смог проплыть через дивный сквозной грот – выносило меня из него как щепку. А с другого входа в пещеру заплыть не

рискнул, уж больно парусит акваланг на течении. Такой бобслей на глубине может плохо кончиться. Просто обогнул три раза эту огромную скалу, продираясь через стаи безумно мечущихся джеков, и всплыл с квадратными глазами. И помалкивал потом. А что тут еще скажешь?

**Сильверадо (Silverado).** Этот забавный дайв-сайт сильно отличается от всех остальных мест погружений на Кокосе. Мелко, всего 10–12 метров глубины, ровное песчаное дно с небольшим нагромождением скал, слабое течение. И непрерывающийся хоровод белоперых акул, стройных трех-четырёхметровых созданий с белыми кончиками плавников. Сильверадо – это единственная на Кокосе санитарная станция для этого вида акул. Сюда они регулярно приплывают, чтобы с помощью местных подвод-

ных санитаров, в основном маленьких желтых рыбок-парикмахеров, избавиться от назойливых паразитов. Ведут себя акулы индифферентно, по крайней мере здесь. Главное – в самую парикмахерскую не суйтесь, сидите себе на песочке вокруг скал и наблюдайте за хороводом. Альпинисты же отдыхают в промежутках между восхождениями. Вот и вы отдохните перед новыми погружениями на подводные вершины – типичные дайв-сайты Кокоса.

**Пунта-Мария (Punta Maria).** Правильно, очередная подводная вершина. Очень глубокая, в основном на 30 метрах, с двумя макушками на 22 и 25 метрах. Здесь находится санитарная станция для молотков, так что встреча с ними обеспечена. Впрочем, и белоперые и мраморные скаты плавали там в большом количестве.



Сильное течение и неопиаемые пейзажи – это само собой разумеется. Все-таки вы на Кокосе, а не где-нибудь еще.

#### **Немного рекомендаций**

За рекомендации отвечаю только в меру своего ограниченного опыта одной поездки на Кокос в марте 2007 г.

**Первое и главное.** Воды острова подвержены влиянию течения Эль-Ниньо. Не вдаваясь в детали, это сезонные (с циклом в 4 года) потепления воды в восточной части Тихого океана. Происходят они, как правило, в сухой сезон, то есть в декабре–апреле, при этом термоклин, который здесь обычно находится на глубине 30–40 метров, опускается глубже, а вместе с ним уходят и акулы-молоты. Поездка все равно будет отличная, при этом прозрачность теплой воды будет аномально высокая, но изюминки, то есть стай акул-молотов, не будет. Так что, если булочку хотите непременно с изюмом, разведайте обстановку заранее.

**Второе и важное.** Большинство дайв-сайтов глубокие, с сильным течением, при этом панги не всегда стоят на якорь. Медленное с остановками безопасное всплытие в условиях,

когда дна не видно, а вокруг лишь синевы, в которой только тунцы да ваху плавают, может закончиться в миле от панги, и дальше ваш путь будет продолжаться в соответствии с течением. Автономные герметичные рации на этот случай всем раздают в первый же день, но быть притчей во языцех вы не захотите, правда? Для этого есть хорошая штука – сигнальный буй, такая оранжевая надувная сосиска. Видно ее издали. Панга мухой подлетит и подберет. Очень рекомендую.

**Третье и совсем не важное.** Когда ехать? Совершенно безразлично, когда, главное решиться. Я ездил в относительно сухой сезон, но тропическими ливнями нас все равно несколько раз похлестало. И было это, кстати, очень приятно – дождь теплый, экватор же. Всплываешь, а сверху ливень лупит, да такой, что в панге можно ехать, только надев маску. А через полчаса – солнце. Впрочем, есть все-таки прелесть именно в сухом сезоне. Все ночи я спал на верхней палубе под тропическим звездным небом, то в шезлонге, то в гамаке. Дождь загнал в каюту только один раз. И, кстати, зимой больше шансов на спокойное море.

**Четвертое и последнее.** Прилетать в Коста-Рику следует за сутки до отхода судна, на случай непредвиденных задержек самолета. Не теряйте этот день. Возьмите в аэропорту машину напрокат и покатайтесь по стране, она того стоит. В 40 километрах от Сан-Хосе, столицы Коста-Рики, есть вулкан Поас и изумительные водопады Ла-Паз. Добавьте к ним прогулку над джунглями по подвесной канатной дороге и посещение фермы бабочек – их несколько в округе, и дома вам будет что рассказать не только друзьям-аквалангистам. Останавливаться лучше не в Сан-Хосе, а в каком-нибудь бунгало поближе к вулкану или водопадам. Только так вам удастся за сутки до отплытия посмотреть и водопады, и джунгли, и вулкан. С «Агрессором» я созвонился заранее, и ребята подхватили меня на следующий день у аэропортовской гостиницы, рядом с которой как раз и находится офис проката автомобилей. Прогулку по столице лучше отложить на день отъезда, если ваш самолет отправляется вечером. С корабля вас доставят в аэропорт утром, а автобусное сообщение в Коста-Рике безупречное. Трех-четырёх часов вполне хватит, чтобы скатать из





аэропорта в Сан-Хосе, погулять по этому приятному городу и вернуться к рейсу. Если в городе вы пойдете в народ, то Сан-Хосе приятно удивит вас ценами. Испанского я, к сожалению, не знаю, поэтому, садясь в аэропорту в автобус, просто протянул водителю на выбор несколько долларовых бумажек веером и был удивлен, когда тот вытащил только однодолларовую купюру и отсыпал в ладонь местных увесистых медяков с подозрительным числом нулей на решке. Потом я на них любимым манго объедался по той же методике – протягиваешь продавцу горсть монет, он выбирает кругляк с парой нулей и дает тебе пакетик с нарезанным фруктом, да таким, что в двух моих портах прописки – Нью-Йорке и Саратове – и за десять баксов не найдешь. Слоняешься по городу и из пакетика дольки высасываешь. Райское наслаждение. Переночевать в гостинице можно за 25–30 долла-

ров, так по крайней мере на вывесках прописано. В райском наслаждении не уверен, хотя думаю, что все будет прилично. Цены в Сан-Хосе, к сожалению, к стоимости дайв-тура на Кокос отношения не имеют. Три-четыре тысячи долларов за 8-дневную поездку вы отдадите. И знаете что? Я сейчас очень жалею, что не решился на 12-дневную.

#### Постскриптум

Итак, стоит ли остров Кокос столь дальней поездки? Решать вам. Дайвинг развивается по всему миру, и это, безусловно, хорошо. Вот только поездки на теплые моря уже после пятого или шестого отпуска начинают становиться подозрительно похожими. Те же пестрые коралловые рыбки, те же одинаково прикормленные на дайв-сайтах групперы и та же неизбежная мурена в условленном месте. Географическая изоляция Кокоса делает его в этом плане уникальным. Остров до сих пор дикий, с роскошным первозданным

дайвингом, и туристская девальвация ему никоим образом не грозит: три дня пути через океан – не шутка. Вообще, если ваша цель – релаксация, то Кокос не для вас. Дайв-сайты глубокие и из-за отсутствия кораллов не очень красочные, но зато подводные пейзажи здесь грандиозны, а крупных подводных обитателей столько, что каждое погружение прибавляет в крови хорошие порции адреналина. Что и говорить, Кокос – это то самое место, куда в отпуск ездят сами дайв-операторы.

Всем, кого уговорил, удачной поездки!

#### Лучшие сайты об острове

<http://www.cocosisland.org>

<http://www.pbs.org/wgbh/nova/sharks/>

<http://www.aggressor.com>

<http://www.underseahunter.com>

✍ Михаил Кисин  
Нью-Йорк – Саратов  
Фото автора

